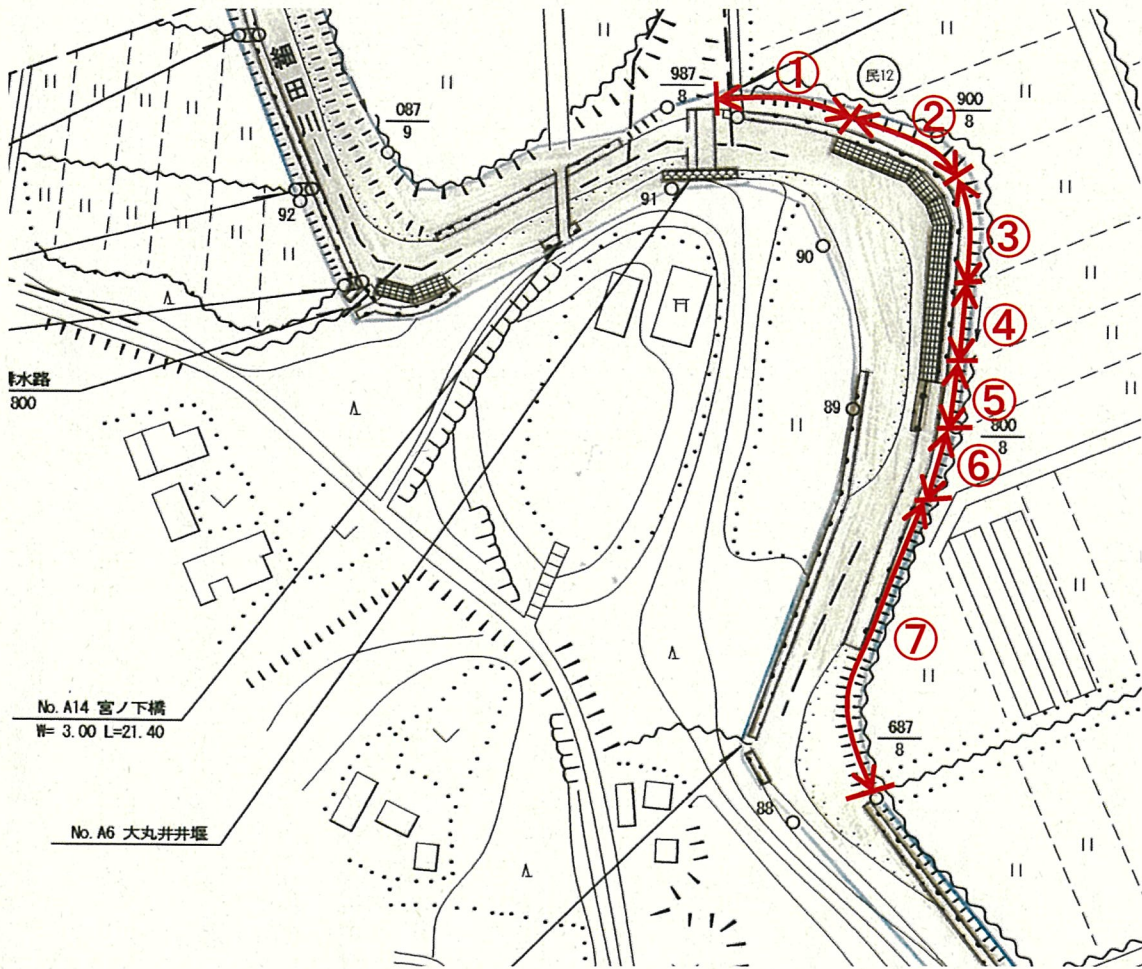


# 区域図番号94-1

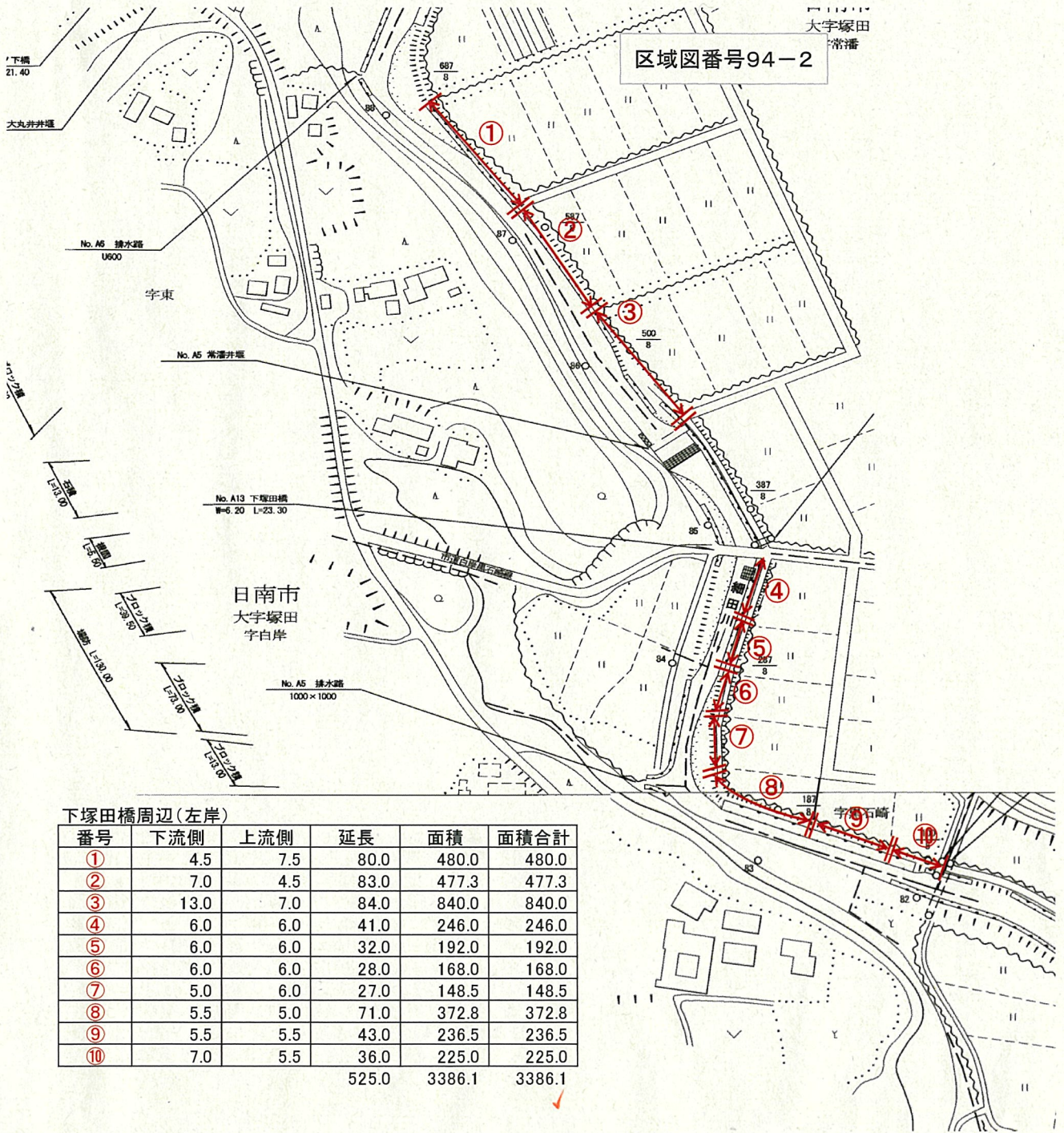


塚田神社 下流(左岸)

番号	下流側	上流側	延長	面積
①	9.5	7.0	44.5	367.1
②	13.0	9.5	34.0	382.5
③	11.5	13.0	32.0	392.0
④	9.0	11.5	26.0	266.5
⑤	7.5	9.0	21.0	173.3
⑥	5.5	7.5	22.5	146.3
⑦	7.5	7.0	100.0	725.0
			280.0	2,452.7

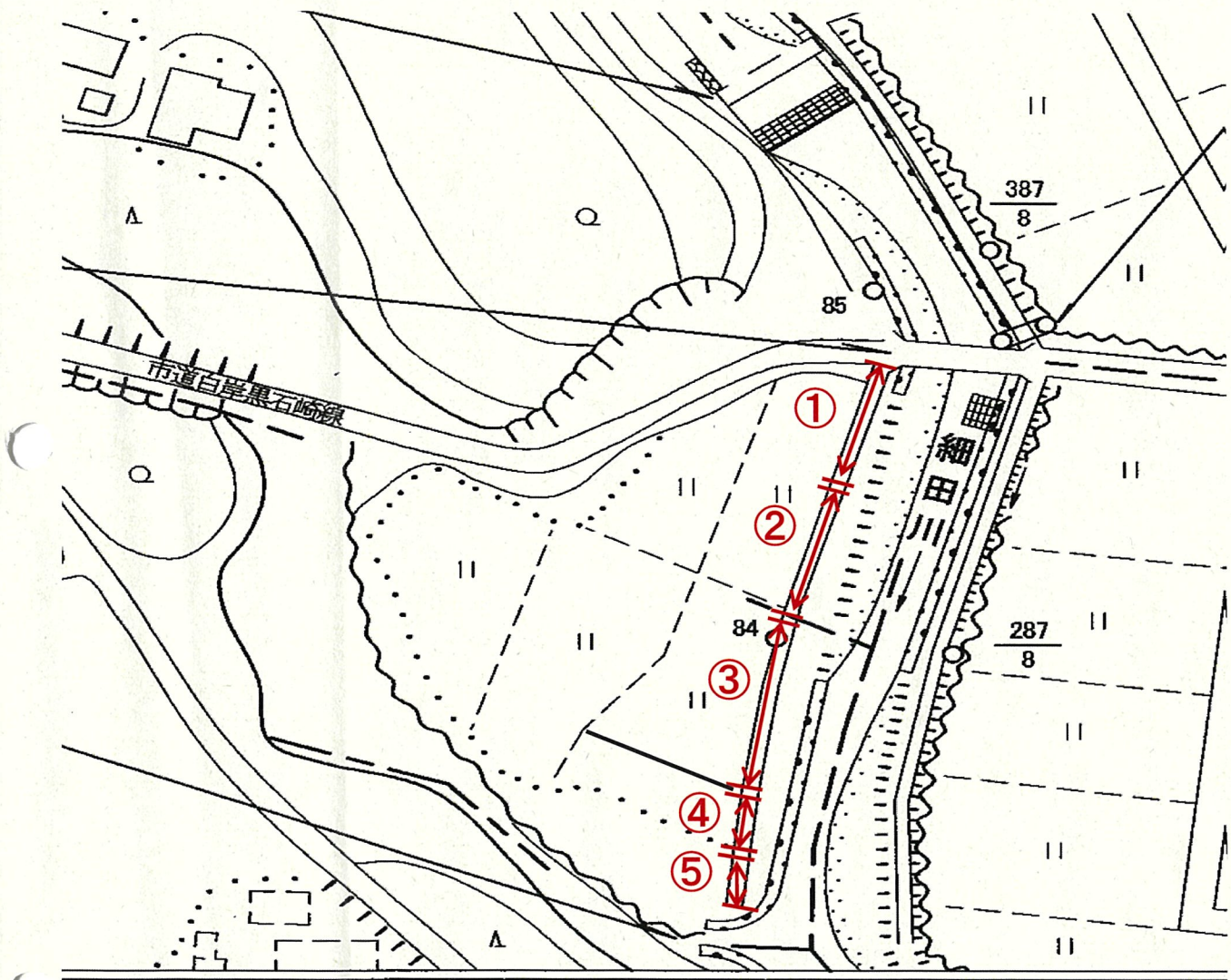
大字塚田  
常番

区域図番号94-2



下塚田橋周辺(左岸)

番号	下流側	上流側	延長	面積	面積合計
①	4.5	7.5	80.0	480.0	480.0
②	7.0	4.5	83.0	477.3	477.3
③	13.0	7.0	84.0	840.0	840.0
④	6.0	6.0	41.0	246.0	246.0
⑤	6.0	6.0	32.0	192.0	192.0
⑥	6.0	6.0	28.0	168.0	168.0
⑦	5.0	6.0	27.0	148.5	148.5
⑧	5.5	5.0	71.0	372.8	372.8
⑨	5.5	5.5	43.0	236.5	236.5
⑩	7.0	5.5	36.0	225.0	225.0
			525.0	3386.1	3386.1



下塚田橋周辺(右岸)

番号	下流側	上流側	延長	面積
①	7.0	7.5	32.0	232.0
②	7.0	7.0	31.0	217.0
③	4.0	7.0	43.0	236.5
④	5.5	4.0	15.0	71.3
⑤	4.0	5.5	14.0	66.5
			135.0	823.3

常磐管理組合 区域図番号93-1~3 計6662.1m<sup>2</sup>

左岸8K240~市道橋  
右岸8K100~8K980