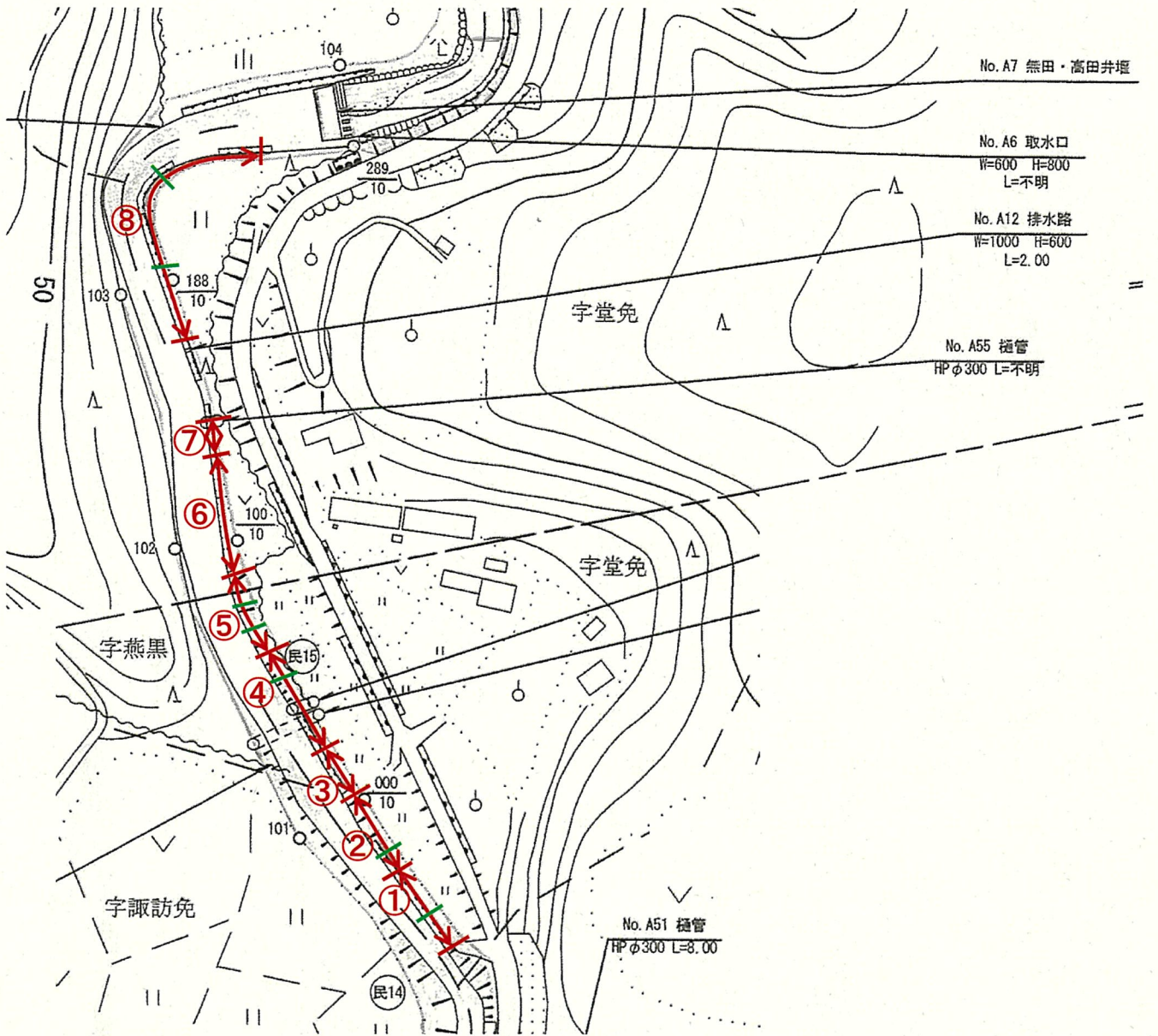


区域図番号93-1



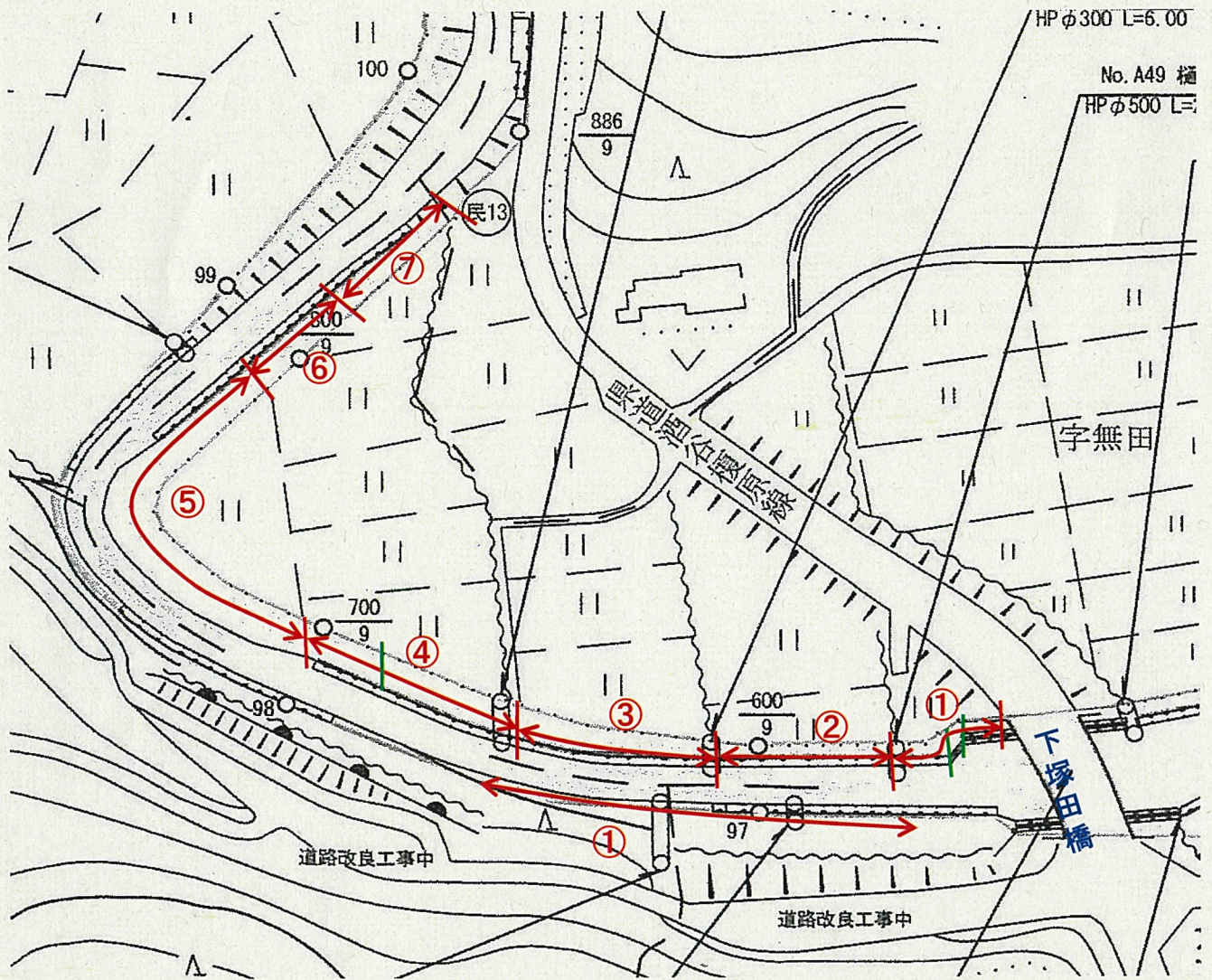
左岸

| | | | | | |
|---|-----|-----|------|-------|-------|
| ① | 3.3 | 3.5 | 13.0 | 44.2 | 102.7 |
| | 3.5 | 2.5 | 19.5 | 58.5 | |
| ② | 2.1 | 2.4 | 6.0 | 13.5 | 70.2 |
| | 2.4 | 3.0 | 21.0 | 56.7 | |
| ③ | 3.0 | 3.5 | 19.0 | 61.8 | 61.8 |
| | 3.5 | 2.3 | 29.0 | 84.1 | |
| ④ | 2.3 | 1.7 | 9.0 | 18.0 | 102.1 |
| | 1.7 | 1.7 | 11.0 | 18.7 | |
| ⑤ | 1.7 | 3.4 | 8.0 | 20.4 | 63.6 |
| | 3.4 | 1.5 | 10.0 | 24.5 | |
| ⑥ | 1.0 | 1.0 | 36.0 | 36.0 | 36.0 |
| | 1.0 | 1.0 | 11.0 | 11.0 | |
| ⑦ | 1.0 | 1.0 | 11.0 | 11.0 | 11.0 |
| | 1.0 | 1.0 | 20.0 | 20.0 | |
| ⑧ | 1.0 | 3.5 | 25.0 | 56.3 | 205.8 |
| | 3.5 | 3.5 | 37.0 | 129.5 | |

2745

653.2

区域図番号93-2



左岸

| | | | | | |
|---|-----|-----|------|-------|-------|
| ① | 2.5 | 1.0 | 5.5 | 9.6 | 58.1 |
| | 1.0 | 5.0 | 4.5 | 13.5 | |
| ② | 5.0 | 2.0 | 10.0 | 35.0 | 101.3 |
| | 2.0 | 2.5 | 45.0 | 101.3 | |
| ③ | 6.0 | 6.0 | 49.0 | 294.0 | 294.0 |
| | 6.0 | 5.0 | 36.0 | 198.0 | |
| ④ | 5.0 | 4.5 | 22.0 | 104.5 | 302.5 |
| | 3.0 | 5.0 | 82.0 | 328.0 | |
| ⑤ | 5.0 | 7.0 | 31.0 | 186.0 | 186.0 |
| ⑥ | 7.0 | 4.0 | 42.0 | 231.0 | 231.0 |
| ⑦ | | | | | |

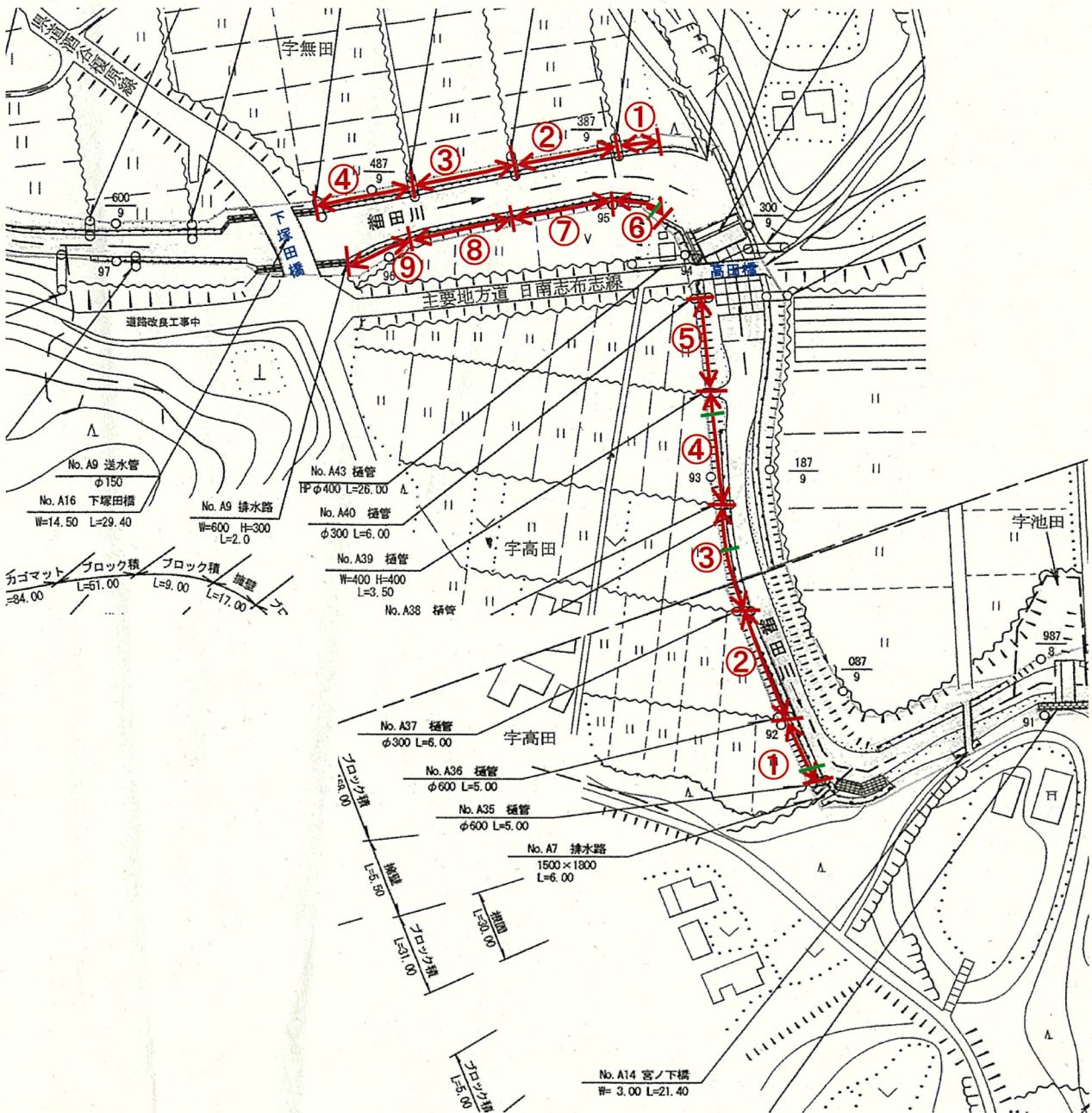
1500.9

新規

下塚田橋上流(右岸)

| 番号 | 下流側 | 上流側 | 延長 | 面積 |
|----|-----|-----|------|-------|
| ① | 2.0 | 2.0 | 70.0 | 140.0 |

区域図番号93-3



右岸

| 番号 | 下流側 | 上流側 | 延長 | 面積 | 面積合計 |
|----|-----|-----|------|-------|-------|
| ① | 4.0 | 5.0 | 6.0 | 27.0 | 167.0 |
| | 5.0 | 5.0 | 28.0 | 140.0 | |
| ② | 5.0 | 5.0 | 51.5 | 257.5 | 257.5 |
| | 5.0 | 4.5 | 24.5 | 116.4 | |
| ③ | 4.5 | 5.0 | 23.0 | 109.3 | 225.7 |
| | 5.0 | 5.5 | 39.0 | 204.8 | |
| ④ | 5.5 | 3.5 | 12.0 | 54.0 | 258.8 |
| | 3.5 | 4.0 | 45.0 | 168.8 | |
| ⑤ | 2.5 | 3.5 | 3.0 | 9.0 | 44.8 |
| | 3.5 | 2.0 | 13.0 | 35.8 | |
| ⑦ | 2.0 | 2.5 | 38.0 | 85.5 | 85.5 |
| | 2.5 | 4.5 | 40.0 | 140.0 | |
| ⑧ | 4.5 | 4.5 | 28.0 | 126.0 | 126.0 |
| | | | | | |

35/10 1,474.1

左岸

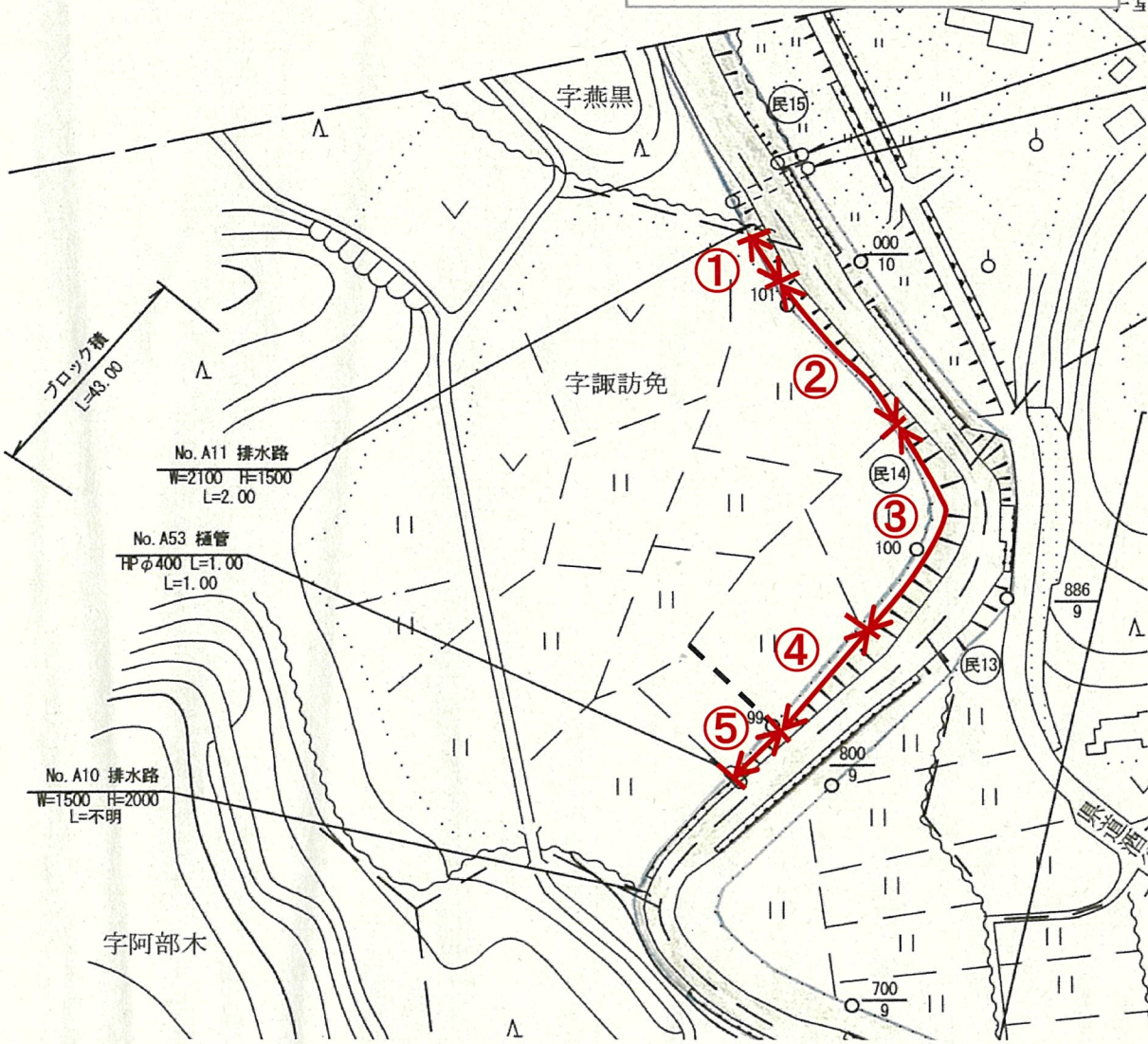
| 番号 | 下流側 | 上流側 | 延長 | 面積 | 面積合計 |
|----|-----|-----|------|-------|-------|
| ① | 3.5 | 3.5 | 14.0 | 49.0 | 49.0 |
| ② | 3.5 | 4.9 | 44.0 | 184.8 | 184.8 |
| | 5.5 | 5.5 | 42.0 | 231.0 | |
| ③ | 5.5 | 4.0 | 2.0 | 9.5 | 240.5 |
| | 4.0 | 3.5 | 37.0 | 138.8 | |
| ④ | | | | | 138.8 |

左岸 9K350 ~ 10K020 139.0
 右岸 9K050 ~ 10K250

613.1

高田・無田管理組合 区域図番号92-1~3 計4241.3m²

区域図番号93-4



下塚田橋 上流(右岸)

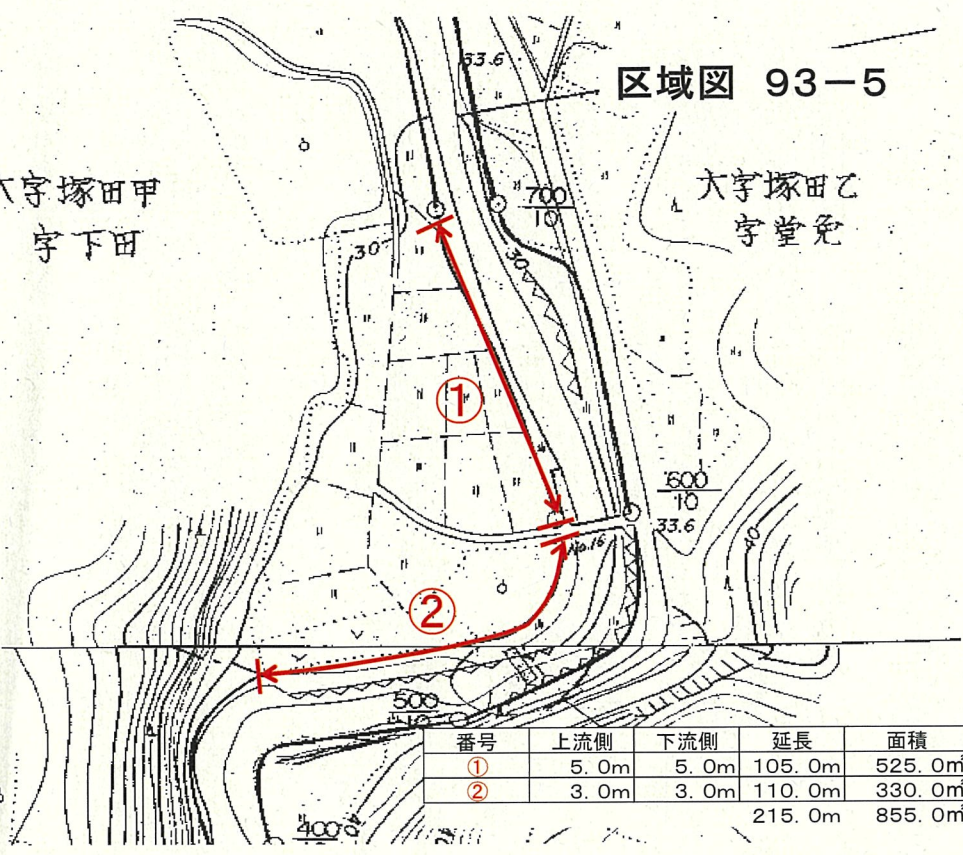
| 番号 | 下流側 | 上流側 | 延長 | 面積 | 面積合計 |
|----|-----|-----|-------|-------|-------|
| ① | 3.0 | 3.0 | 10.0 | 30.0 | 30.0 |
| ② | 5.0 | 5.0 | 30.0 | 150.0 | 150.0 |
| ③ | 3.5 | 3.5 | 96.0 | 336.0 | 336.0 |
| ④ | 5.0 | 5.0 | 47.0 | 235.0 | 235.0 |
| ⑤ | 5.0 | 5.0 | 23.0 | 115.0 | 115.0 |
| | | | 206.0 | 866.0 | 866.0 |

高田・無田管理組合 区域図番号92-1~4 計5107.3m³

区域図 93-5

大字塚田甲
字下田

大字塚田乙
字堂免



| 番号 | 上流側 | 下流側 | 延長 | 面積 |
|----|------|------|--------|---------------------|
| ① | 5.0m | 5.0m | 105.0m | 525.0m ² |
| ② | 3.0m | 3.0m | 110.0m | 330.0m ² |
| | | | 215.0m | 855.0m ² |

1931年度より
追加

合計 57962.3m²
~~14825m~~